

Lambert Empereur Rochebrune Montbrison Basses Grandes Terres Pieds Pourris Gaudonnes Colonieu Nismes Vaussourds Coriolis Terres Fortes Sorins Longsboyaux Châtaigneraie Floquet

Côte Noire
Champtiers
Alexandre
Anjou
Leblond
Pieds



Hourlier Dix Neuf Janvier Leblond La Source Chemin Vert Lilas Fond Louvet Fouilleuse Alizés Bel air Buzenval
Henri Regnault Dahlias Bougainvillées Coudreaux Yser Bourguignon Fougères Laetitia Millet Miribel Grille Verte
Dumas Champtier Brienne Yser Dumouriez Lionnel Terray Jeunes Marquises Jacinthes Boileau Sous le vent Hauts
Bulvis Plantés Paul Olivier Carrey de Bellemare Dix Huit Arpents Paul Bourget Longsboyaux Jouhandeau Pasteur
Caraïbes Leclerc de Hautecloque Yser Mygatt Gustave Lambert Empereur Rochebrune Montbrison Basses Grandes
Pourris Gaudonnes Colonieu Anjou Nismes Vaussourds Coriolis Terres Fortes Sorins Boileau Longsboyaux
Châtaigneraie Floquet Côte Noire Hourlier Dix Neuf Janvier Leblond La Source Chemin Vert Lilas Fond Louvet
Alizés Bel air Buzenval Leblond Champtiers Henri Regnault Dahlias Bougainvillées Coudreaux Bourguignon
Gaudonnes Paul Olivier Leblond
Carrey de
Gaudonnes Paul Olivier Leblond
Bourget Vaussourds Jouhandeau
Leclerc de Hautecloque Gustave
Pourris Gaudonnes Colonieu Nismes
Châtaigneraie Floquet Côte Noire
Vert Lilas Fond Louvet Fouilleuse
Bougainvillées Coudreaux Yser
Champtier Brienne Yser Dumouriez

SAINT JOSEPH 100 ANS



Fresnays
Pépinière
Terres


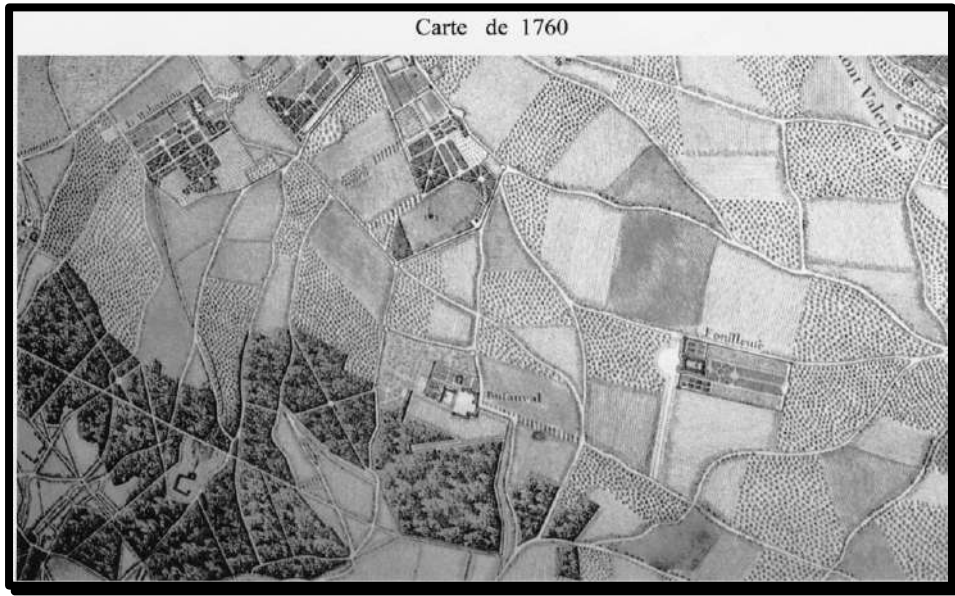
Hibiscus
Hauts
Bellemare

Fouilleuse
Laetitia Millet Miribel Grille Verte Alexandre Dumas Champtier
Fresnays Anjou Bulvis Plantés
Dix Huit Arpents Paul
Longsboyaux Châtaigneraie
Basses Grandes Terres Pieds
Empereur Longsboyaux
Leblond La Source Chemin
Carrey de Bellemare Dahlias
Grille Verte Alexandre Dumas



Pasteur Pépinière Leblond Caraïbes Mygatt
Lambert Empereur Rochebrune Montbrison
Vaussourds Montbrison Coriolis Pieds Pourris
Hourlier Vaussourds Dix Neuf Janvier
Alizés Bel air Buzenval Champtiers Regnault
Bourguignon Hibiscus Laetitia Millet Miribel
Lionnel Terray Jeunes Marquises Jacinthes

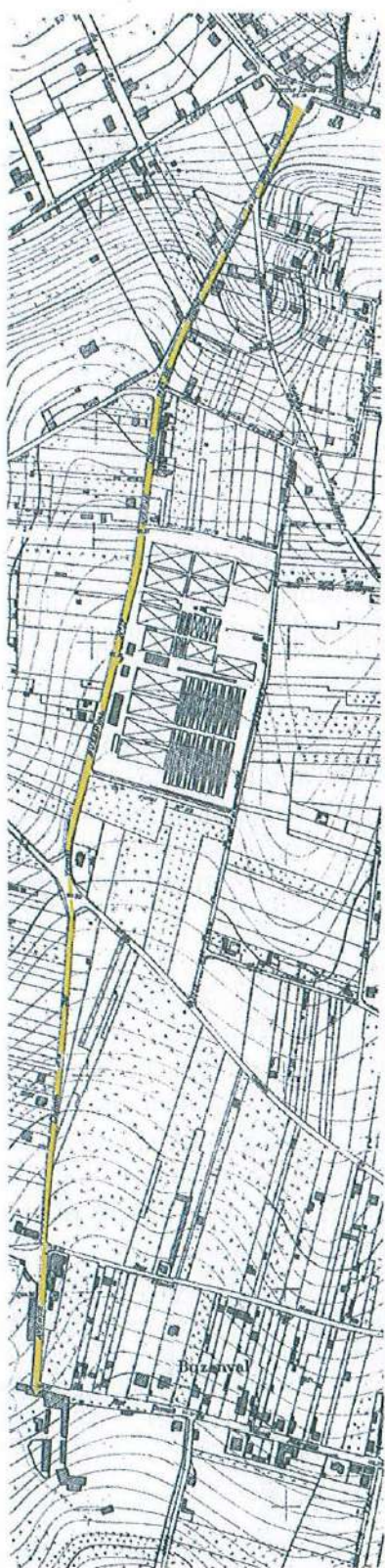
Pour le centenaire de l'Eglise Saint Joseph de Buzenval, il a paru utile de préciser, surtout pour les plus jeunes, quelques points de l'origine historique de Buzenval. Initialement ce nom correspondait à un château dont il existe toujours des vestiges dans l'établissement scolaire de Passy Buzenval. Puis ce nom a été étendu à quelques maisons à la fin du XIXème siècle, ensemble considéré comme un écart de Rueil, étant en dehors de la ville à la fois physiquement et administrativement. C'est cette évolution qui sera retracée au cours des prochains mois et que vous trouverez avec les numéros de dialogues.



Le tracé des principales rues actuelles se retrouve sur le plan des chasses du roi Louis XIV. Du château de la Fouilleuse dans lequel Saint Eloi a sans doute séjourné, il ne reste qu'une porte à pont-levis datant de la fin du moyen-âge. Le château de Buzenval a moins évolué ; seules les dépendances ont été transformées. Depuis 1880, le village s'est développé grâce l'implantation de plusieurs briqueteries et surtout à partir de 1922, de la construction de

« La Chapelle Saint Joseph »

LE CHEMIN DE BUZENVAL



Sur cette carte de 1925 environ on voit les rares immeubles existants alors. En particulier vers le centre les forceries Parent et en bas à gauche la ferme de l'Institution Saint Nicolas.

L'ancien chemin de Buzenval menait de Rueil au château de Buzenval. Son tracé n'a pas changé et correspond aux actuelles Avenue de Buzenval et Otis Mygatt.

Cette voie remonte à la nuit des temps puisque c'est le chemin naturel qui relie la « vallée » - les actuels Boulevard Richelieu et Avenue du 18 juin - au coteau boisé et giboyeux puis va vers Garches.

Il figure sur de nombreuses cartes anciennes, dont la célèbre carte des chasses du roi, datant du règne de Louis XIV. Il mène au château de Buzenval en contournant le domaine du château de Richelieu.

Le fief de Buzenval remonte à Bozon un beau-frère du roi Charles VIII. Il a appartenu à l'impératrice Joséphine puis sous le second empire au Prince de Murat qui l'habitât. Ce dernier s'est plaint auprès de la commune du mauvais état du chemin le reliant à Rueil. Il lui est répliqué qu'il en est le principal bénéficiaire seuls des cultivateurs l'utilisent un peu en dehors de lui et la mairie l'engage à participer largement aux frais d'entretien.

Cette voie est devenue en 1907 l'avenue de Buzenval.

À l'ouest de cette voie, à droite en montant à partir de la place Besche, sur la hauteur où se trouve actuellement le domaine de la Côte noire, le terrain faisait partie du domaine de Richelieu ; il s'y trouvait un grand réservoir qui servait à alimenter les jeux d'eau du château. En ce lieu Mr Crochard a construit une maison qui a été très endommagée lors du siège de Paris en 1870 - 71 car elle était sur l'espace séparant les deux armées. Le terrain a été ensuite donné aux religieux salésiens qui y ont établi un établissement d'enseignement. Puis une clinique vétérinaire y a succédé à l'époque de la carte ci-contre.

Au milieu du XIX^e siècle on y a découvert du charbon. Mais le volume de la réserve de charbon a été trouvé trop faible pour pouvoir en faire l'exploitation. C'est peut-être pour cela que cette partie de l'Avenue de Buzenval a reçu le nom de côte noire. Dans une autre version ce nom serait dû à ce que du charbon, à cause de la pente, tombait des charrettes des marchands de charbon qui montaient la côte et qu'il noircissait la voie.

De l'autre côté de cette voie, entre la rue des Pyrénées et la rue Pasteur, a existé un établissement d'horticulture, établi par la famille Parent, que l'on voit sur la carte. Dans leur exploitation ils ont acheté de nombreuses parcelles à côté de la côte noire et ont construit des serres chauffées. Ainsi ils obtenaient des fruits d'excellente qualité vendus dans les boutiques de luxe parisiennes et les grands restaurants. Le terrain en a été vendu et est devenu, dans les années 1970, la résidence Beauharnais.



forcerie initiale, située rue de la Côte Noire, qui ont été fournisseurs de la cour Pour agrandir leur exploitation ils ont acheté de nombreuses parcelles à côté de la côte noire et ont construit des serres chauffées. Ainsi ils obtenaient des fruits d'excellente qualité vendus dans les boutiques de luxe parisiennes et les grands restaurants.

Au sud de la route de l'Empereur l'avenue de Buzenval a été nommée, en 1945, Otis Mygatt en l'honneur d'un habitant de Buzenval, né à New York, qui a secouru après la guerre de 1914-18 les veuves de guerre.

Le château de Buzenval borde l'extrémité sud-ouest de cette voie et abrite actuellement le collège Passy Saint Nicolas Buzenval, héritier du collège Saint

Nicolas qui a pris son essor en 1901.